

Conseil à l'irrigation sur maïs N°5 du 30 juin 2010 avec le concours du Conseil Général de la Sarthe

DONNEES AGRO-CLIMATIQUES

Semis	Stade	UC Le Lude		UC St Rémy du Val		ETP mm Le Lude		ETP mm St Rémy du Val		K
		Semis au 29/06	23/06 au 29/06	Semis au 29/06	23/06 au 29/06	Semis au 29/06	23/06 au 29/06	Semis au 29/06	23/06 au 29/06	
15/04	14-16 feuilles	665	106	603	96	302	34	288	32	0.9
25/04	13-15 feuilles	609		554		263		250		0.9
05/05	11-13 feuilles	540		493		226		215		0.8

UC : somme des températures base 6 - ETP : évapotranspiration potentielle - K : coefficient cultural pour calculer ETM = K x ETP

Pluies (mm) 23/06 – 29/06	Ballon	Le Lude	St Rémy du Val	Villaines /s Malicorne	Volnay
	15.6	1.2	13.0	7.4	26.2

Commentaires : il a fait chaud et il a plu mais encore une fois les quantités de pluie sont très hétérogènes selon les secteurs. En cas de pluie supérieure à 10 mm, l'irrigation peut être reportée ou le tour d'eau interrompu à raison d'1 jour d'arrêt pour 5 mm de pluie.

CONSEILS DE LA SEMAINE

- **Sols de réserve utile inférieure à 50 mm** : un tour d'eau a dû être réalisé ou est en cours si les pluies ont été faibles.
- **Sols de réserve utile entre 60 et 80 mm** : en cas de pluies faibles, préparez-vous à réaliser un tour d'eau.
- **Sols de réserve utile supérieure à 90 mm** : pas d'irrigation, surveillez l'état hydrique de vos sols. Préparez-vous à intervenir la semaine prochaine.
- **Météo** : l'été est bel et bien installé avec des températures chaudes pouvant occasionner localement des averses orageuses en fin de semaine.

Laëtitia TEMEN
Chambre d'agriculture
Tél : 02.43.29.24.16

Benoît FORNER
Agrial
Tél : 06.20.73.72.59

ECHO DES RIVIERES (suivi des débits) au 27 juin 2010

Sources : Préfecture et DDT de la Sarthe

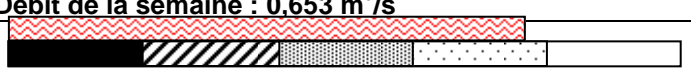
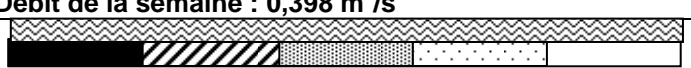

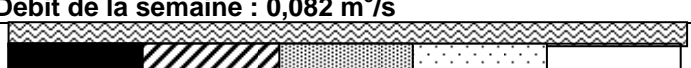
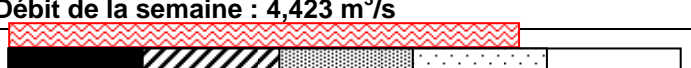
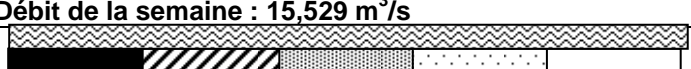


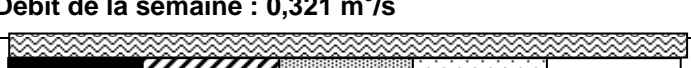
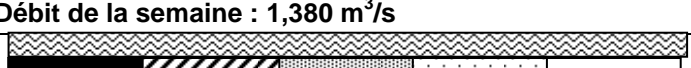
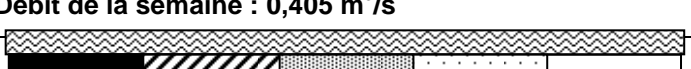
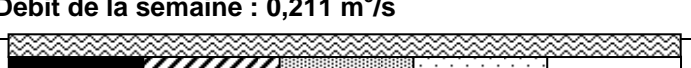
S1 : Seuil de vigilance – S2 et S3 : Seuils de limitation – S4 : Seuil d'interdiction

Anille (St Gervais de Vic)	Débit de la semaine : 0,253 m³/s S4 : 0,170 S3 : 0,190 S2 : 0,210 S1 : 0,230	Niveau d'alerte : au-dessus du seuil de vigilance Restrictions : RAS
Aune (Pontvallain)	Débit de la semaine : 0,128 m³/s S4 : 0,040 S3 : 0,060 S2 : 0,085 S1 : 0,120	Niveau d'alerte : au-dessus du seuil de vigilance Restrictions : RAS
Bienne (Thoiré sous Contensor)	Débit de la semaine : 0,272 m³/s S4 : 0,038 S3 : 0,060 S2 : 0,080 S1 : 0,095	Niveau d'alerte : au-dessus du seuil de vigilance Restrictions : RAS
Braye (Valennes)	Débit de la semaine : 0,445 m³/s S4 : 0,250 S3 : 0,300 S2 : 0,350 S1 : 0,500	Niveau d'alerte : en dessous du seuil de vigilance Restrictions : RAS
Deux Fonds (Avoise)	Débit de la semaine : 0,335 m³/s S4 : 0,040 S3 : 0,050 S2 : 0,080 S1 : 0,120	Niveau d'alerte : au-dessus du seuil de vigilance Restrictions : RAS
Erve + Treulon (Auvers le Hamon)	Débit de la semaine : 0,469 m³/s S4 : 0,100 S3 : 0,150 S2 : 0,200 S1 : 0,325	Niveau d'alerte : au-dessus du seuil de vigilance Restrictions : RAS
Gée (Fercé)	Débit de la semaine : 0,297 m³/s S4 : 0,040 S3 : 0,070 S2 : 0,100 S1 : 0,200	Niveau d'alerte : au-dessus du seuil de vigilance Restrictions : RAS
Huisne (Montfort le Gesnois)	Débit de la semaine : 7,949 m³/s S4 : 3,600 S3 : 3,900 S2 : 4,100 S1 : 4,800	Niveau d'alerte : au-dessus du seuil de vigilance Restrictions : RAS
Loir (Durtal)	Débit de la semaine : 10,476 m³/s S4 : 4,000 S3 : 4,500 S2 : 5,500 S1 : 8,000	Niveau d'alerte : au-dessus du seuil de vigilance Restrictions : RAS
Merdereau (St Paul le Gaultier)	Débit de la semaine : 0,273 m³/s S4 : 0,110 S3 : 0,130 S2 : 0,160 S1 : 0,210	Niveau d'alerte : au-dessus du seuil de vigilance Restrictions : RAS
Narais + Dué (St Mars la Brière)	Débit de la semaine : 0,373 m³/s S4 : 0,230 S3 : 0,260 S2 : 0,320 S1 : 0,360	Niveau d'alerte : au-dessus du seuil de vigilance Restrictions : RAS
Orne Champenoise (Voivres lès le Mans)	Débit de la semaine : 0,095 m³/s S4 : 0,025 S3 : 0,040 S2 : 0,050 S1 : 0,065	Niveau d'alerte : au-dessus du seuil de vigilance Restrictions : RAS

ECHO DES RIVIERES (suivi des débits) au 27 juin 2010

Sources : Préfecture et DDT de la Sarthe

S1 : Seuil de vigilance – S2 et S3 : Seuils de limitation – S4 : Seuil d'interdiction

Orne Saosnoise (Montbizot)	Débit de la semaine : 0,653 m³/s  S4 : 0,260 S3 : 0,350 S2 : 0,520 S1 : 0,780	Niveau d'alerte : en dessous du seuil de vigilance Restrictions : RAS
Orthe (Douillet)	Débit de la semaine : 0,398 m³/s  S4 : 0,160 S3 : 0,180 S2 : 0,220 S1 : 0,260	Niveau d'alerte : au-dessus du seuil de vigilance Restrictions : RAS
Rhone (Guécélard)	Débit de la semaine : 0,019 m³/s  S4 : 0,004 S3 : 0,006 S2 : 0,010 S1 : 0,015	Niveau d'alerte : au-dessus du seuil de vigilance Restrictions : RAS
Roule Crottes (Arnage)	Débit de la semaine : 0,082 m³/s  S4 : 0,022 S3 : 0,040 S2 : 0,050 S1 : 0,070	Niveau d'alerte : au-dessus du seuil de vigilance Restrictions : RAS
Sarthe Amont (Neuville sur Sarthe)	Débit de la semaine : 4,423 m³/s  S4 : 1,500 S3 : 1,800 S2 : 2,500 S1 : 4,500	Niveau d'alerte : en dessous du seuil de vigilance Restrictions : RAS
Sarthe Aval (Beffes)	Débit de la semaine : 15,529 m³/s  S4 : 5,000 S3 : 5,500 S2 : 7,000 S1 : 9,000	Niveau d'alerte : au-dessus du seuil de vigilance Restrictions : RAS
Tusson (La Chapelle Gaugain)	Débit de la semaine : 0,158 m³/s  S4 : 0,100 S3 : 0,120 S2 : 0,140 S1 : 0,200	Niveau d'alerte : en dessous du seuil de vigilance Restrictions : RAS
Vaige (Bouessay)	Débit de la semaine : 0,253 m³/s  S4 : 0,015 S3 : 0,035 S2 : 0,045 S1 : 0,095	Niveau d'alerte : au-dessus du seuil de vigilance Restrictions : RAS
Vaudelle (St Georges le Gaultier)	Débit de la semaine : 0,321 m³/s  S4 : 0,100 S3 : 0,120 S2 : 0,140 S1 : 0,200	Niveau d'alerte : au-dessus du seuil de vigilance Restrictions : RAS
Vègre (Asnières sur Vègre)	Débit de la semaine : 1,380 m³/s  S4 : 0,320 S3 : 0,480 S2 : 0,640 S1 : 0,960	Niveau d'alerte : au-dessus du seuil de vigilance Restrictions : RAS
Veuve (St Pierre du Lorouër)	Débit de la semaine : 0,405 m³/s  S4 : 0,300 S3 : 0,350 S2 : 0,380 S1 : 0,400	Niveau d'alerte : au-dessus du seuil de vigilance Restrictions : RAS
Vive Parence (Yvré l'Evêque)	Débit de la semaine : 0,211 m³/s  S4 : 0,050 S3 : 0,060 S2 : 0,070 S1 : 0,090	Niveau d'alerte : au-dessus du seuil de vigilance Restrictions : RAS